



ระบบข้อมูลข่าวสาร ของคณะกรรมการธิการแม่น้ำโขง
Thai National Mekong Committee
Information System (TNMC-IS)

นายพูนศักดิ์ วิเศษโสภากา
สำนักบริหารจัดการลุ่มน้ำระหว่างประเทศ
กรมทรัพยากรน้ำ





เข้าสู่เว็บไซต์ที่ <http://www.tnmc-is.org/>

ข่าวเด่น/Highlight **ลุ่มแม่น้ำโขงตอนบน** ประกาศรับสมัครงาน สมัครสมาชิก เข้าสู่ระบบ -

คณะกรรมการแม่น้ำโขงแห่งชาติไทย

ระบบข้อมูลข่าวสาร

Thai National Mekong Committee-Information System (TNMC-IS)

Vis. today	41
Pag. today	117
Pages	67 476
Online	1

[หน้าหลัก](#)
 [ระบบติดตาม +](#)
 [ระบบสารสนเทศภูมิศาสตร์ -](#)
 [ระบบสนับสนุนการตัดสินใจ +](#)
 [ข้อมูลสารสนเทศ +](#)
 [ข้อมูลเขื่อนแม่โขง +](#)
 [บริการข้อมูลและดาวน์โหลด +](#)

สำนักบริหารจัดการลุ่มน้ำระหว่างประเทศ

การจัดการองค์ความรู้แม่น้ำโขง

ติดตามเรื่องเขื่อนแม่น้ำโขงและกระบวนการ
PNPCA

การศึกษาติดตามผลกระทบข้ามพรมแดน

การติดตามปริมาณน้ำ

การเปลี่ยนแปลงสภาพภูมิอากาศ

การติดตามอุทกภัย


การติดตามภัยแล้ง


การติดตามสถานการณ์น้ำ



<http://www.tnmc-is.org/>

ข่าวเด่น/Highlight ลุ่มแม่น้ำโขงตอนบน ประกาศรับสมัครงาน สมัครสมาชิก เข้าสู่ระบบ

 **คณะกรรมการแม่น้ำโขงแห่งชาติไทย**
ระบบข้อมูลข่าวสาร
Thai National Mekong Committee-Information System (TNMC-IS)

Enter Keyword 

Vis. today 1
Pag. today 1
Pages 67 / 94
Online 1

หน้าหลัก ระบบติดตาม + ระบบสารสนเทศภูมิศาสตร์ + ระบบสนับสนุนการตัดสินใจ - ข้อมูลสารสนเทศ + ข้อมูลเขื่อนแม่โขง + บริการข้อมูลและดาวน์โหลด +

ข่าวเด่น/Highlight

ข่าวล่าสุด

การประชุมเชิงปฏิบัติการเรื่อง การพัฒนาระบบพยากรณ์และคาดการณ์น้ำท่วม น้ำท่วมฉับพลัน และระบบเตือนภัย
ด้านภัยแล้ง

บริษัทก่อสร้างเขื่อนปากแบงและรัฐบาลลาว ส่งตัวแทนมาพูดคุยกับเครือข่ายประชาชนลุ่มน้ำโขง (เมื่อ
วันที่ 15 ม.ค.61)

การประชุมคณะมนตรี คณะกรรมาธิการแม่น้ำโขง ครั้งที่ 24

การมาเยี่ยมเยือนสถานเอกอัครราชทูตเวียดนามของคณะผู้แทนจากสาธารณรัฐประชาชนจีน

ประกาศรับสมัครผู้ช่วยประสานงานโครงการ (Assistant to National Project Coordinator)

โครงการแลกเปลี่ยนเรียนรู้กิจกรรมภายใต้การดำเนินงานของ MRC (เมื่อวันที่ 21-22 ก.ย.60)

การประชุมเชิงปฏิบัติการระดับภูมิภาค เรื่องการบริหารจัดการและปรับปรุงระบบฐานข้อมูล MRC-IS (MRC Information System) (เมื่อวันที่ 14-15 ก.ย.60)

เวทีเสวนาระดับภูมิภาคโครงการความร่วมมือข้ามพรมแดนในลุ่มน้ำโขงตอนล่าง "ร่วมมือปฏิบัติและร่วมแก้ปัญหา" (เมื่อวันที่ 12 - 14 ก.ย.60)

การประชุมไฟฟ้าพลังน้ำอย่างยั่งยืน Hydropower Sustainability Forum Mekong (เมื่อวันที่ 4-5 ก.ย.60)

สัมมนาเรื่องการถ่ายทอดและเผยแพร่ระเบียบปฏิบัติและข้อตกลงแม่น้ำโขง (เมื่อวันที่ 28-29 ส.ค.60)



<http://www.tnmc-is.org/>

ข่าวเด่น/Highligh **ลุ่มแม่น้ำโขงตอนบน** ประกาศรับสมัครงาน สมัครสมาชิก เข้าสู่ระบบ -

 **คณะกรรมการแม่น้ำโขงแห่งชาติไทย**
ระบบข้อมูลข่าวสาร
Thai National Mekong Committee-Information System (TNMC-IS)

Enter Keyword

Vis. today 54
Pag. today 131
Pages 67 490
Online 4

หน้าหลัก ระบบติดตาม + ระบบสารสนเทศภูมิศาสตร์ + ระบบสนับสนุนการตัดสินใจ - ข้อมูลสารสนเทศ + ข้อมูลเขื่อนแม่โขง + บริการข้อมูลและดาวน์โหลด +

ลุ่มแม่น้ำโขงตอนบน

Community of Shared Future

			
ข้อมูลเกี่ยวกับลุ่มน้ำโขง	กรอบความร่วมมือ MRC กับ Dialog	กรอบความร่วมมือ ไทย-จีน แบบทวิภาคี	ความร่วมมือแบบ พหุภาคี Mekong Lancang Water Resources Cooperation (MLC)



<http://www.tnmc-is.org/>

ข่าวเด่น/Highlight ลุ่มแม่น้ำโขงตอนบน ประกาศรับสมัครงาน สมัครสมาชิก เข้าสู่ระบบ

คณะกรรมการแม่น้ำโขงแห่งชาติไทย
ระบบข้อมูลข่าวสาร
Thai National Mekong Committee-Information System (TNMC-IS)

Enter Keyword

Vis. today 1
Pag. today 1
Pages 67 494
Online 1

หน้าหลัก ระบบติดตาม + ระบบสารสนเทศภูมิศาสตร์ + ระบบสนับสนุนการตัดสินใจ + ข้อมูลสารสนเทศ + ข้อมูลเขื่อนแม่โขง + บริการข้อมูลและดาวน์โหลด +

ประกาศรับสมัครงาน

ประกาศรับสมัครงาน คลิก! *New!*

กรมทรัพยากรน้ำ
กระทรวงทรัพยากรธรรมชาติและสิ่งแวดล้อม
MRC-Home
MRC-IS

ข้อสงวนสิทธิ์ (Disclaimer)
สำหรับผู้ดูแล
สำหรับผู้ใช้งาน

ข่าวเด่น
ข่าวประชาสัมพันธ์
ข่าวประกาศรับสมัครงาน
ความเป็นมาของ MRC
ระบบข้อมูลข่าวสาร คณะกรรมการแม่น้ำโขงแห่งชาติไทย
สื่อมวลชนที่เกี่ยวข้องกับแม่น้ำโขง
MRC-Information System (MRC-IS)
ติดต่อเรา
เข้าสู่ระบบ

10

ชื่อ	ขีด
รับสมัครที่ปรึกษาระดับประเทศ จำนวน 4 ตำแหน่ง	ขีด: 58
รับสมัครที่ปรึกษาระดับประเทศ จำนวน 3 ตำแหน่ง	ขีด: 32
รับสมัครที่ปรึกษาระดับประเทศ จำนวน 3 ตำแหน่ง	ขีด: 29
MRC - Vacancy Announcement for Communication Officer (Press)	ขีด: 538
รับสมัครที่ปรึกษาระดับชาติว่าด้วยการประเมินขีดความสามารถด้านการบริหารจัดการน้ำแล้ง	ขีด: 42
MRC - Vacancy Announcement for Procurement Officer	ขีด: 154
รับสมัครผู้ช่วยผู้ประสานงานโครงการ (Assistant to National Project Coordinator)	ขีด: 209
MRC - Vacancy Announcement for River Flood Forecasting Specialist	ขีด: 37
รับสมัครผู้เชี่ยวชาญระดับชาติเพื่อพัฒนารายงานคำอธิบายระเบียบปฏิบัติ PNPCA	ขีด: 60
รับสมัครผู้เชี่ยวชาญระดับประเทศ ภายใต้กิจกรรมการจัดการและบรรเทาอุทกภัย	ขีด: 77

1 2 3 4

หน้าที่ 1 จาก 4



<http://www.tnmc-is.org/>

ข่าวเด่น/Highlight [ลุ่มแม่น้ำโขงตอนบน](#) [ประกาศรับสมัครงาน](#) สมัครสมาชิก [เข้าสู่ระบบ](#)



คณะกรรมการแม่น้ำโขงแห่งชาติไทย

ระบบข้อมูลข่าวสาร

Thai National Mekong Committee-Information System (TNMC-IS)

🔍

Vis. today	41
Pag. today	117
Pages	67 476
Online	1

[หน้าหลัก](#)
[ระบบติดตาม +](#)
[ระบบสารสนเทศภูมิศาสตร์ -](#)
[ระบบสนับสนุนการตัดสินใจ +](#)
[ข้อมูลสารสนเทศ +](#)
[ข้อมูลเขื่อนแม่โขง +](#)
[บริการข้อมูลและดาวน์โหลด +](#)



สำนักบริหารจัดการลุ่มน้ำระหว่างประเทศ



การจัดการองค์ความรู้แม่น้ำโขง



ติดตามเรื่องเขื่อนแม่น้ำโขงและกระบวนการ
PNPCA



การศึกษาติดตามผลกระทบข้ามพรมแดน



การติดตามปริมาณน้ำ



การเปลี่ยนแปลงสภาพภูมิอากาศ



การติดตามลุ่มทกภัย



การติดตามภัยแล้ง



การติดตามสถานการณ์น้ำ

<http://www.tnmc-is.org/>



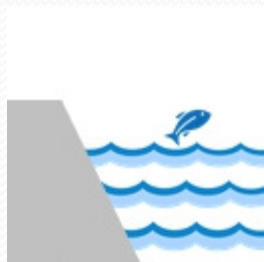
สำนักบริหารจัดการลุ่มน้ำระหว่างประเทศ

ประกอบด้วย การนำเสนอข่าวสาร ข่าวเด่น กิจกรรมต่างๆ ข่าวรับสมัครงาน ความเป็นมาของ MRC รวมถึงข้อมูลอื่นๆ ของทางสำนักบริหารจัดการลุ่มน้ำระหว่างประเทศ



การจัดการองค์ความรู้แม่น้ำโขง

การจัดการองค์ความรู้แม่น้ำโขง ซึ่งประกอบไปด้วย แผนการปฏิบัติงาน กิจกรรมการจัดการองค์ความรู้ คลังความรู้แม่น้ำโขง คลังรูปภาพ กิจกรรมต่างๆ คลังสื่อมัลติมีเดียต่างๆ ที่เกี่ยวข้องกับลุ่มน้ำโขง



ติดตามเรื่องเขื่อนแม่น้ำโขง

ประกอบด้วย การติดตามข่าวสารต่างๆ เรื่องการสร้างเขื่อนแม่น้ำโขง เช่น เขื่อนไชยะบุรี เขื่อนดอนสะโฮง เขื่อนปากแบง ข้อมูลที่เกี่ยวข้องทางด้านเทคนิคของเขื่อน กระบวนการระเบียบปฏิบัติเรื่องการแจ้ง การปรึกษาหารือล่วงหน้าและข้อตกลง (PNPCA) ของการสร้างเขื่อนไชยะบุรี รวมถึงสื่อมัลติมีเดียเกี่ยวกับเขื่อน

<http://www.tnmc-is.org/>

การศึกษาติดตามผลกระทบข้ามพรมแดน



ประกอบด้วยการศึกษา โครงการศึกษาติดตามผลกระทบข้ามพรมแดน ดำเนินการโดย คณะกรรมการแม่น้ำโขง (Council Study) เป็นการศึกษา ดำเนินการโดย MRC
โครงการศึกษาติดตามผลกระทบข้ามพรมแดนดำเนินการโดยกรมทรัพยากรน้ำ กระทรวงทรัพยากรธรรมชาติและสิ่งแวดล้อม (TNMC Study)



การติดตามปริมาณน้ำ


ประกอบด้วยการติดตามสถานการณ์น้ำของแม่น้ำโขง ได้แก่ ระดับน้ำ ปริมาณน้ำ จำนวน ๖ สถานี ได้แก่ สถานีเชียงแสน เชียงคาน หนองคาย นครพนม มุกดาหาร และสถานีโขงเจียม



การติดตามคุณภาพน้ำ


เป็นการติดตามคุณภาพน้ำของแม่น้ำโขง

<http://www.tnmc-is.org/>



การติดตามอุทกภัย

ประกอบด้วย การติดตามปริมาณน้ำและระดับน้ำในแม่น้ำโขงสายหลัก ตั้งแต่สถานี เชียงแสน จนถึงสถานีที่ปลายแม่น้ำโขงที่ประเทศเวียดนาม จากคณะกรรมการแม่ น้ำโขง (MRC)



การติดตามภัยแล้ง

ประกอบด้วย การติดตามสถานการณ์ภัยแล้งของประเทศไทยและประเทศในลุ่ม แม่น้ำโขง จากทางสำนักงานพัฒนาเทคโนโลยีอวกาศและภูมิสารสนเทศ (GISTDA)




การเปลี่ยนแปลงสภาพภูมิอากาศ

ประกอบด้วย ส่วนของรายงานที่เกี่ยวข้องกับการศึกษาการเปลี่ยนแปลงสภาพ ภูมิอากาศ องค์ความรู้ต่างๆ ที่เกี่ยวข้องกับการเปลี่ยนแปลงและการปรับตัว เนื่องจากสภาพภูมิอากาศ



<http://www.tnmc-is.org/>

ข่าวเด่น/Highlight [ลุ่มแม่น้ำโขงตอนบน](#) [ประกาศรับสมัครงาน](#) สมัครสมาชิก [เข้าสู่ระบบ](#)




คณะกรรมการแม่น้ำโขงแห่งชาติไทย

ระบบข้อมูลข่าวสาร


Thai National Mekong Committee-Information System (TNMC-IS)

Vis. today	41
Page today	117
Pages	67 476
Online	1


[หน้าหลัก](#) [ระบบติดตาม +](#) [ระบบสารสนเทศภูมิศาสตร์ -](#) [ระบบสนับสนุนการตัดสินใจ +](#) [ข้อมูลสารสนเทศ +](#) [ข้อมูลเขื่อนแม่โขง +](#) [บริการข้อมูลและดาวน์โหลด +](#)




สำนักบริหารจัดการลุ่มน้ำระหว่างประเทศ




การจัดการองค์ความรู้แม่น้ำโขง




ติดตามเรื่องเขื่อนแม่น้ำโขงและกระบวนการ
PNPCA



การศึกษาติดตามผลกระทบข้ามพรมแดน




การติดตามปริมาณน้ำ



การเปลี่ยนแปลงสภาพภูมิอากาศ



การติดตามอุทกภัย



การติดตามภัยแล้ง



การติดตามสถานการณ์น้ำ

<http://www.tnmc-is.org/>

หน้าหลัก ระบบติดตาม - ระบบสารสนเทศภูมิศาสตร์ - ระบบสนับสนุนการตัดสินใจ + ข้อมูลสารสนเทศ + ข้อมูลเขื่อนแม่โขง + บริการข้อมูลและดาวน์โหลด +

ติดตามปริมาณฝน +

ระบบติดตามปริมาณน้ำ - ข้อมูลสถานีวัดน้ำจังหวัด

สัญญาณภาพกล้อง CCTV แม่น้ำโขง สถานีเขื่อนแสน : ระดับน้ำ/ ปริมาณน้ำ

ระบบติดตามและคาดการณ์อุทกภัย ค่าระดับน้ำ บนแม่น้ำโขง ทั้ง 6 สถานี ของประเทศไทย

ระบบติดตามและคาดการณ์แล้ง

KM การจัดการองค์ความรู้แม่น้ำโขง

ติดตามเรื่องเขื่อนแม่น้ำโขงและกระบวนการ PNPCA

การศึกษาติดตามผลกระทบข้ามพรมแดน

การติดตามปริมาณน้ำ

การเปลี่ยนแปลงสภาพภูมิอากาศ

การติดตามอุทกภัย

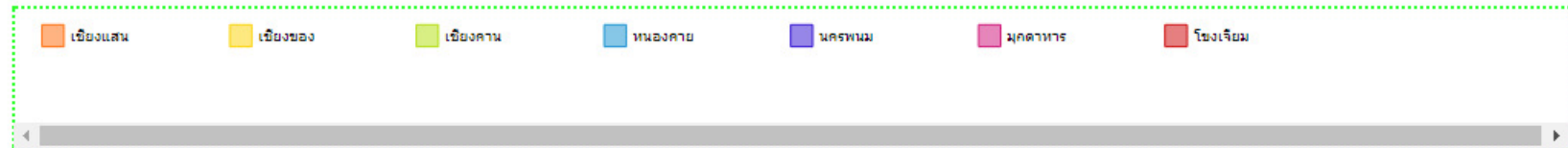
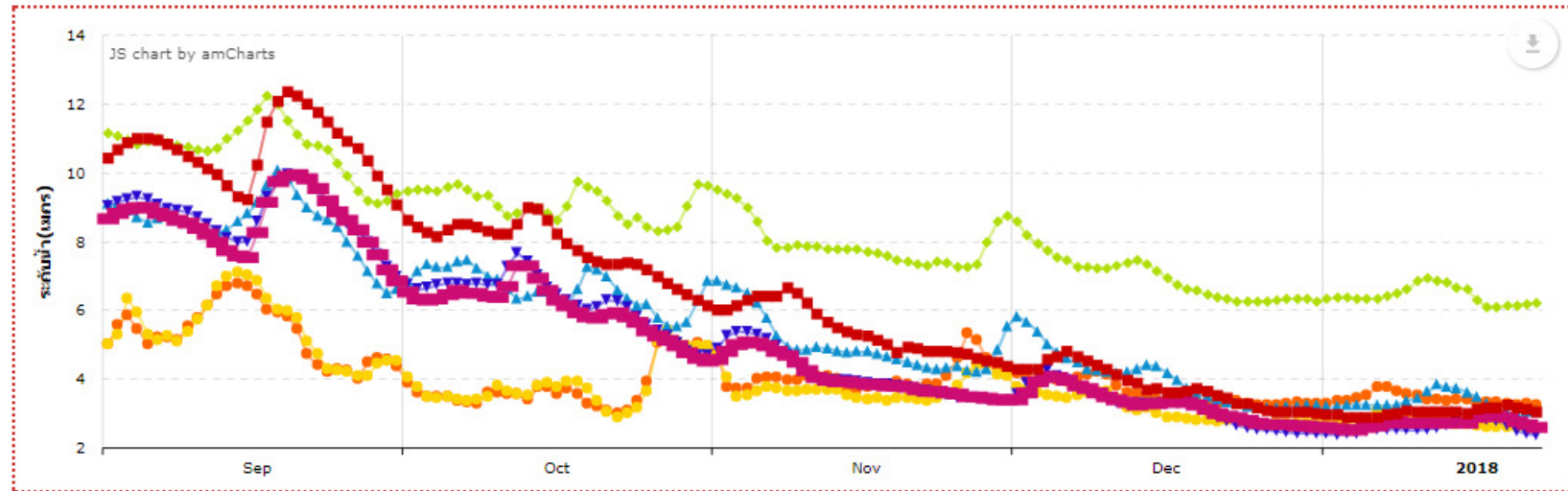
การติดตามภัยแล้ง

การติดตามสถานการณ์น้ำ

<http://www.tnmc-is.org/>

ค่าระดับน้ำ บนแม่น้ำโขง ทั้ง 6 สถานี ของประเทศไทย

กราฟแสดงค่าการตรวจระดับน้ำ บนแม่น้ำโขง ทั้ง 6 สถานี (อ้างอิงจากค่าศูนย์เสาระดับ หรือ Zero Gauge ของแต่ละสถานี หน่วยเป็น: เมตร)



หมายเหตุ : คลิกเลือก เปิด/ปิด ที่ชื่อสถานีที่ต้องการ เพื่อซ่อนหรือแสดงข้อมูล เป็นรายสถานี



<http://www.tnmc-is.org/>

หน้าหลัก

ระบบติดตาม +

ระบบสารสนเทศภูมิศาสตร์

ระบบสนับสนุน

ระบบสารสนเทศภูมิศา

สารสนเทศระบบลุ่มน้ำโขง

สารสนเทศทรัพยากรน้ำ
ประเทศไทย



สำนักบริหารจัดการลุ่มน้ำระหว่างประเทศ

สารสนเทศระบบลุ่มน้ำโขง

MRC Home Mekong Info Community Forum

Cart(0) Sign Up Sign in



Mekong River Commission
Data and Information Services

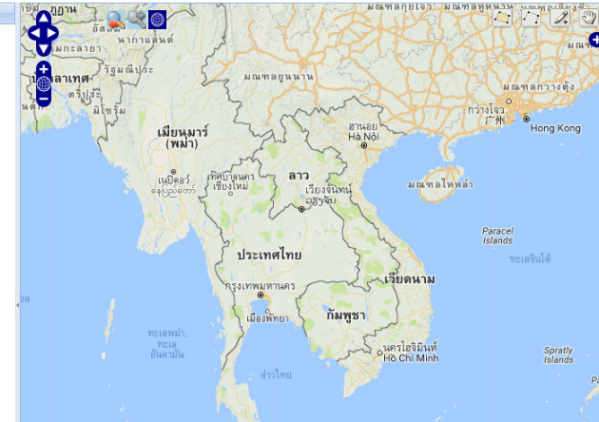
Enter Keyword

Home Monitoring System + Information Service + Data Service & Download - MRC Procedure + MRC DSF / Toolbox +

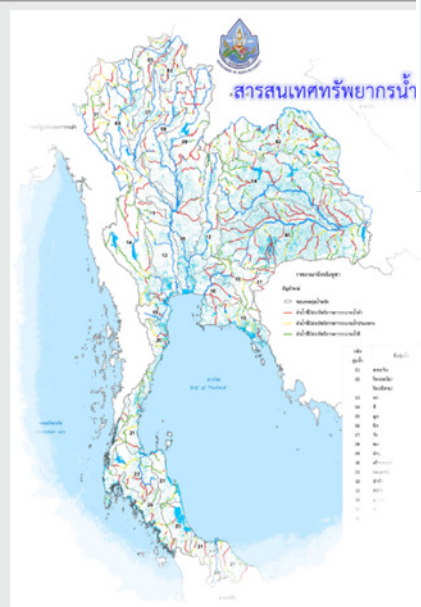
Glossary

Layers

- Base Layer
- Overlays
- Topographic
- River Network
- Monitoring Stations
- Catchment
- Administration



สารสนเทศทรัพยากรน้ำประเทศไทย



ฐานข้อมูลสำน้ำ

ฐานข้อมูลแหล่งน้ำ

Copyright © 2014 Department of Water Resources. All rights reserved.

การติดตามสถานการณ์น้ำ

<http://www.tnmc-is.org/>

หน้าหลัก + ระบบติดตาม + ระบบสารสนเทศภูมิศาสตร์ - **ระบบสนับสนุนการตัดสินใจ** - ข้อมูลสารสนเทศ + ข้อมูลเขื่อนแม่โขง + บริการข้อมูลและดาวน์โหลด +

แบบจำลองด้านความหลากหลายทางชีวภาพ

NEW Downstream Response to Imposed Flow Transformation (DRIFT)

—DRIFT คือ อะไร?

—ทำไม ต้องใช้ DRIFT ? และ —DRIFT ตอบโจทย์อะไรเราบ้าง ?

—DRIFT มีหน้าตาเป็นอย่างไร ?

ระบบสนับสนุนการตัดสินใจ

ระบบสนับสนุนการตัดสินใจในลุ่มน้ำโขง

แบบจำลองด้านความหลากหลายทางชีวภาพ

ฐานข้อมูลด้านเศรษฐกิจและสังคม

ข้อมูลสารสนเทศ

ข้อมูลเขื่อนแม่โขง

บริการข้อมูลและดาวน์โหลด

ติดตามเรื่องเขื่อนแม่โขงและกระบวนการ PNPCA

รายละเอียดทั่วไป ของระบบสนับสนุนการตัดสินใจ

ระบบสนับสนุนการตัดสินใจ เพื่อการวางแผนพัฒนาลุ่มน้ำ Decision Support Framework (DSF) ตามที่ สำนักงานเลขาธิการคณะกรรมการแม่น้ำโขง ภายใต้แผนงานการใช้น้ำ ได้จัดทำ Basin Modeling Package and Knowledge Base หรือ เรียกว่า Decision Support Framework (DSF) ซึ่งแล้วเสร็จ เมื่อเดือนมีนาคม 2547 และ JC มีมติให้ใช้เป็นเครื่องมือในการวางแผนและบริหารจัดการ ภายใต้กรอบความร่วมมือแม่น้ำโขง

การดี กรมทรัพยากรน้ำ ในฐานะสำนักงานเลขาธิการคณะกรรมการแม่น้ำโขงแห่งชาติไทย ได้ประยุกต์ใช้ DSF เป็นเครื่องมือศึกษาและวิเคราะห์ในการสนับสนุนการร่างกฎเกณฑ์ การใช้น้ำและการฟื้นฟูข้ามลุ่มน้ำ แผนพัฒนาลุ่มน้ำ และแผนงานโครงการ อื่นๆ ของ MRC และประยุกต์ใช้กับลุ่มน้ำภายในประเทศด้วย รวมทั้งถ่ายทอดองค์ความรู้แลกเปลี่ยนเรียนรู้กับหน่วยงานที่เกี่ยวข้อง ตลอดจนอย่างต่อเนื่อง

DOWNLOAD_รายละเอียด

การติดตามภัยแล้ง

การติดตามสถานการณ์น้ำ

<http://www.tnmc-is.org/>

หน้าหลัก

รายงานด้านเทคนิค (Technical Bulletin)

1000 รายงานด้านเทคนิค (Technical Bulletin)

ปก	ฉบับที่	ชื่อเรื่อง	วันที่
 รายงานด้านเทคนิค ฉบับที่ ๒ การติดตามสถานการณ์และผลกระทบจากการปล่อยน้ำจากเขื่อนจีนลงสู่แม่น้ำโขง ฉบับที่ ๒ ๒๕๕๖	๒	การติดตามสถานการณ์และผลกระทบจากการปล่อยน้ำจากเขื่อนจีนลงสู่แม่น้ำโขง	(๒ มิ.ย. ๕๖)
 รายงานด้านเทคนิค ฉบับที่ ๑ การติดตามสถานการณ์และผลกระทบจากการปล่อยน้ำจากเขื่อนจีนลงสู่แม่น้ำโขง ฉบับที่ ๑ ๒๕๕๖	๑	การติดตามสถานการณ์และผลกระทบจากการปล่อยน้ำจากเขื่อนจีนลงสู่แม่น้ำโขง	(๓๐ มิ.ย. ๕๖)

สำนักบริหาร

การศึกษ

การติดตามอุทกภัย

การติดตามภัยแล้ง

ข้อมูลสารสนเทศ

รายงานด้านเทคนิค

แผนพัฒนาลุ่มน้ำและทรัพยากรน้ำ

เกษตรและชลประทาน

สิ่งแวดล้อม

การเปลี่ยนแปลงสภาพภูมิอากาศ

ด้านภัยแล้ง

ด้านอุทกภัย

ด้านประมง

การเดินเรือ

คลังปลิงนามข้อตกลงแม่น้ำโขง ปี พ.ศ. 2538

ข้อมูลเขื่อนแม่โขง

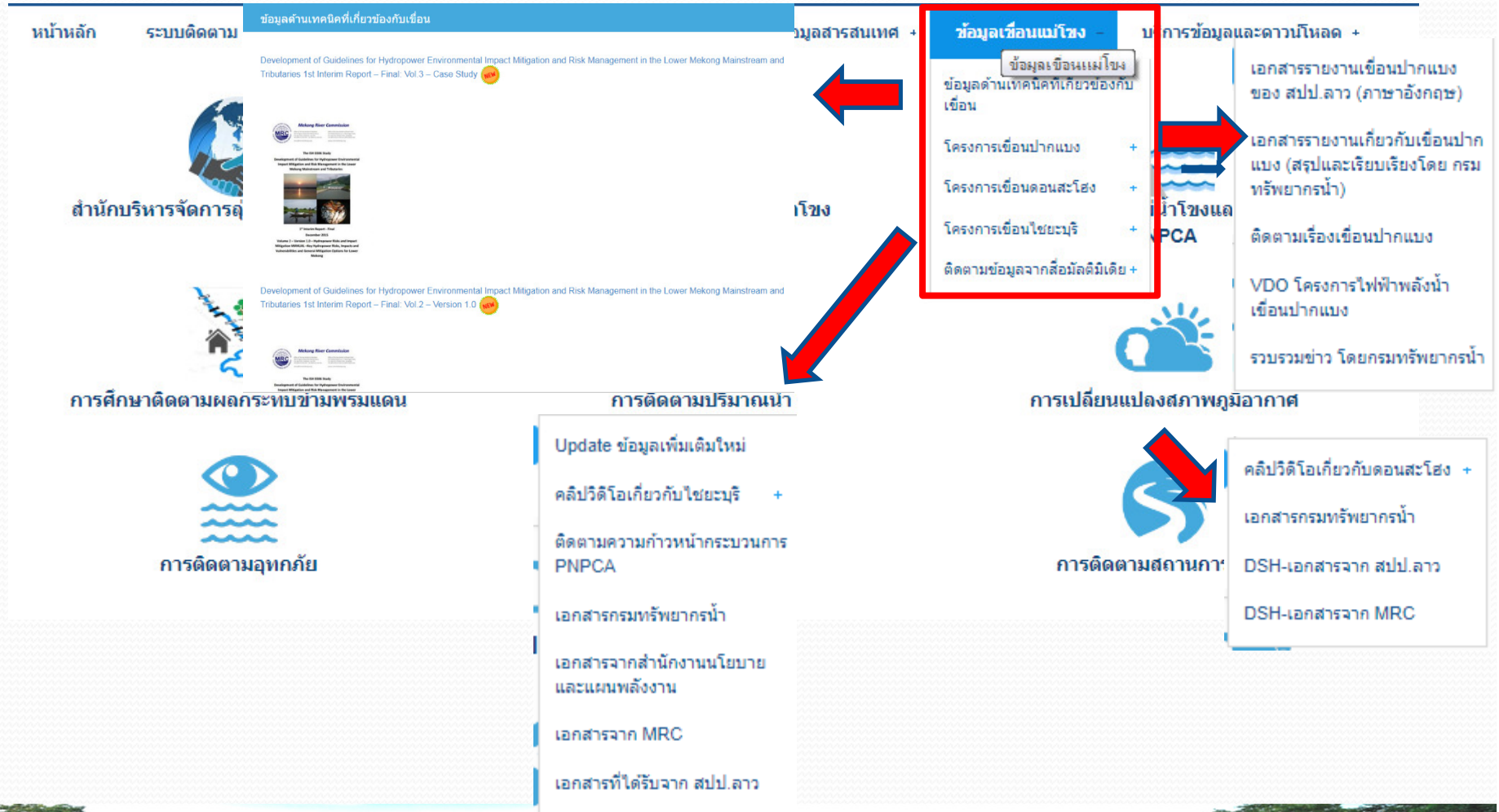
บริการข้อมูลและดาวน์โหลด

ติดตามเรื่องเขื่อนแม่น้ำโขงและกระบวนการ PNPCA

การเปลี่ยนแปลงสภาพภูมิอากาศ

การติดตามสถานการณ์น้ำ

<http://www.tnmc-is.org/>





ข้อตกลงและระเบียบปฏิบัติ

Title	Categories	Create Date	Download
คู่มือการขอขออนุญาตการขุดลอกหนองน้ำ ครั้งที่ ๑๒๘๖๐	procedure	July 14, 2017	Download
หน้าปกข่าวกิจการบริการสื่อสารสนเทศระบบสืบค้นและบริการสื่อสารสนเทศของประเทศไทย (NGIS Portal) พ.ศ.๒๕๖๐	procedure	July 4, 2017	Download
ความตกลงว่าด้วยความร่วมมือเพื่อการพัฒนาระบบน้ำของเขมบอดี พ.ศ.๒๕๖๕	procedure	July 7, 2016	Download
ระเบียบปฏิบัติเรื่อง การติดตามตรวจสอบการใช้น้ำ (EN)	procedure	April 25, 2016	Download
ระเบียบปฏิบัติเรื่อง การติดตามตรวจสอบการใช้น้ำ (TH)	procedure	April 25, 2016	Download
ระเบียบปฏิบัติเรื่อง การศึกษาหาข้อมูลล่วงหน้า และข้อตกลง (EN)	procedure	April 25, 2016	Download
ระเบียบปฏิบัติเรื่อง การศึกษาหาข้อมูลล่วงหน้า และข้อตกลง (TH)	procedure	April 25, 2016	Download
ระเบียบปฏิบัติเรื่อง การศึกษาปริมาณการไหลในแม่น้ำของสายประธาน (EN)	procedure	April 25, 2016	Download
ระเบียบปฏิบัติเรื่อง การศึกษาปริมาณการไหลในแม่น้ำของสายประธาน (TH)	procedure	April 25, 2016	Download
ระเบียบปฏิบัติเรื่อง การแลกเปลี่ยนและการใช้ร่วมกันข้อมูลและเอกสารสนเทศ (EN)	procedure	April 25, 2016	Download
ระเบียบปฏิบัติเรื่อง การแลกเปลี่ยนและการใช้ร่วมกันข้อมูลและเอกสารสนเทศ (TH)	procedure	April 25, 2016	Download
ระเบียบปฏิบัติเรื่อง คู่มือฯ (EN)	procedure	April 25, 2016	Download
ระเบียบปฏิบัติเรื่อง คู่มือฯ (TH)	procedure	April 25, 2016	Download

หน้าหลัก

ระบบติดตาม +



เอกสารเผยแพร่ทั่วไป

Title	Categories	Create Date	Download
การถอดบทเรียนเครือข่าย 26 มี.ย. 60	Books	July 4, 2017	Download
20 Years of Cooperation	Books	May 8, 2017	Download
MRC-SOB-Summary-reportThai	Books	May 8, 2017	Download
MRC-SOB-Summary-reportEnglish	Books	May 8, 2017	Download
แบบรวบรวมเครื่องมือการทำงานด้านมิติหญิงชาย ของคณะกรรมการแม่น้ำโขง เล่ม 3	Books	April 25, 2016	Download
แบบรวบรวมเครื่องมือการทำงานด้านมิติหญิงชาย ของคณะกรรมการแม่น้ำโขง เล่ม 2	Books	April 25, 2016	Download



การติดตามผล

Title	Categories	Create Date	Download
Access to electricity map	Files	February 21, 2016	Download
Access to sanitation map	Files	February 21, 2016	Download
Access to improved water map	Files	February 21, 2016	Download
Water quality stations map	Files	February 21, 2016	Download
Hydrological stations map	Files	February 21, 2016	Download
Meteorological stations map	Files	February 21, 2016	Download
Inland fish and other aquatic animals consumption (tonnes/years) Map	Files	February 21, 2016	Download
Inland fish and other aquatic animals consumption Map	Files	February 21, 2016	Download
Navigation Map	Files	February 21, 2016	Download
Mean annual energy of hydropower projects Map	Files	February 21, 2016	Download
Live storage of hydropower projects Map	Files	February 21, 2016	Download
Installed capacity of hydropower projects Map	Files	February 21, 2016	Download
Existing and planned hydropower projects Map	Files	February 21, 2016	Download
Existing Irrigation area Map	Files	February 21, 2016	Download
Existing and planned irrigation projects Map	Files	February 21, 2016	Download



บริการข้อมูลและความไหล

บริการข้อมูลและความไหล

ข้อตกลงและระเบียบปฏิบัติ

เอกสารด้านเทคนิค

เอกสารเผยแพร่ทั่วไป

ดาวน์โหลดข้อมูลแผนที่

เอกสารด้านเทคนิค

Title	Categories	Create Date	Download
Cultural Irrigation Planning and Management Technical Training Report	Report	July 16, 2017	Download
Development of Guidelines for Hydropower Environmental Impact Mitigation and Risk Management in the Lower Mekong Mainstream and Tributaries 1st Interim Report – Final, Vol.3 – Case Study	Report	May 5, 2017	Download
Development of Guidelines for Hydropower Environmental Impact Mitigation and Risk Management in the Lower Mekong Mainstream and Tributaries 1st Interim Report – Final, Vol.2 – Version 1.0	Report	May 5, 2017	Download
Development of Guidelines for Hydropower Environmental Impact Mitigation and Risk Management in the Lower Mekong Mainstream and Tributaries 1st Interim Report – Final, Vol.1	Report	May 5, 2017	Download
Design Adaptation in Kayabul HPP	Report	May 4, 2017	Download
Summary of 2nd Draft Technical Review Report	Report	May 3, 2017	Download
รายงานการติดตามโครงการพัฒนาเขื่อนกั้นลำน้ำโขงตอนล่างและพื้นที่ลุ่มน้ำท่าแขก	Report	August 15, 2016	Download
NRM Implementation in Tonle Sap Lake of Cambodia and Songkhla Lake Basin of Thailand	Report	August 2, 2016	Download
Joint Report on The Exchange Visit between Tonle Sap Lake, Cambodia, and Songkhla Lake Basin, Thailand	Report	August 2, 2016	Download
รายงานประจำปี การประเมินคุณภาพน้ำของประเทศไทย พ.ศ. ๒๕๖๕	Report	August 2, 2016	Download



<http://www.tnmc-is.org/>

